








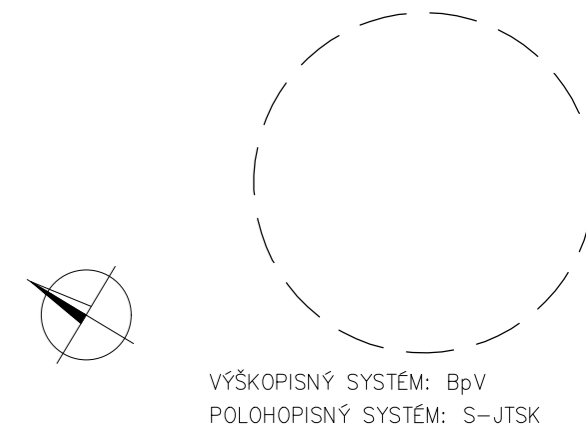
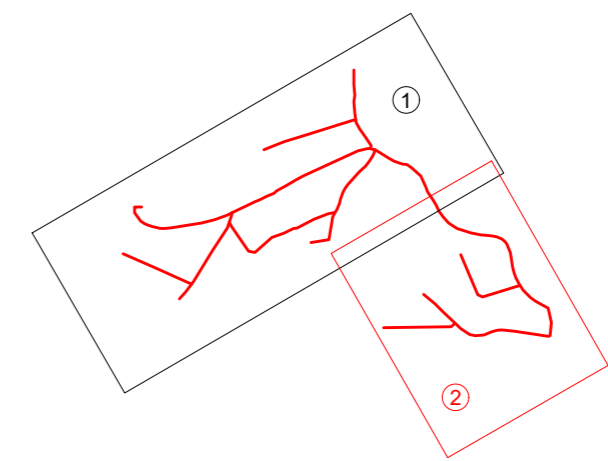





LEGENDA

-  VODOVOD V REALIZACI
- NÁVRH:**
 -  VODOVOD NÁVRH
 -  VODOVODNÍ ODBOČKY NÁVRH
 -  OCHRANNÉ PÁSMO VODOVODU
- OSTATNÍ:**
 -  HRANICE POZEMKŮ - KN MAPA
 -  HRANICE KATASTRÁLNÍHO ÚZEMÍ - KN MAPA
 -  MANIPULAČNÍ PRUH - DOČASNÝ ZÁBOR
 -  LESNÍ POZEMKY
 -  DOTČENÝ POZEMEK

KLAD LISTŮ:



Kreslil: ING. K. KOHOUTOVÁ <i>Kohoutová</i>	Projektant: ING. K. KOHOUTOVÁ <i>Kohoutová</i>	Hlavní projektant: ING. DAVID BRÁBNÍK <i>Brabník</i>	Techn. kontrola: ING. B. ANDERLOVÁ <i>Anderslová</i>	 VODOHOSPODÁŘSKÝ ROZVOJ A VÝSTAVBA a.s. Nábřeží 90/4 150 00 Praha 5
Kraj: STŘEDOČESKÝ	Obec: PYŠELY	Soubor: Situace.dwg		
Investor: Město Pyšely		Datum: 10/2023		Číslo paré:
Název stavby: VODOVOD BOROVÁ LHOTA		Formát: 3 A4	Stupeň: DUSP	
Část projektu: C. SITUAČNÍ VÝKRESY		Č. zakázky: 5621/002		Měřítko: Číslo přílohy: 1:1000 C.2.3
Příloha: KATASTRÁLNÍ SITUAČNÍ VÝKRES Č. 2				

Tento výkres a jeho přílohy jsou duševním vlastnictvím akciové společnosti Vodohospodářský rozvoj a výstavba, a.s.