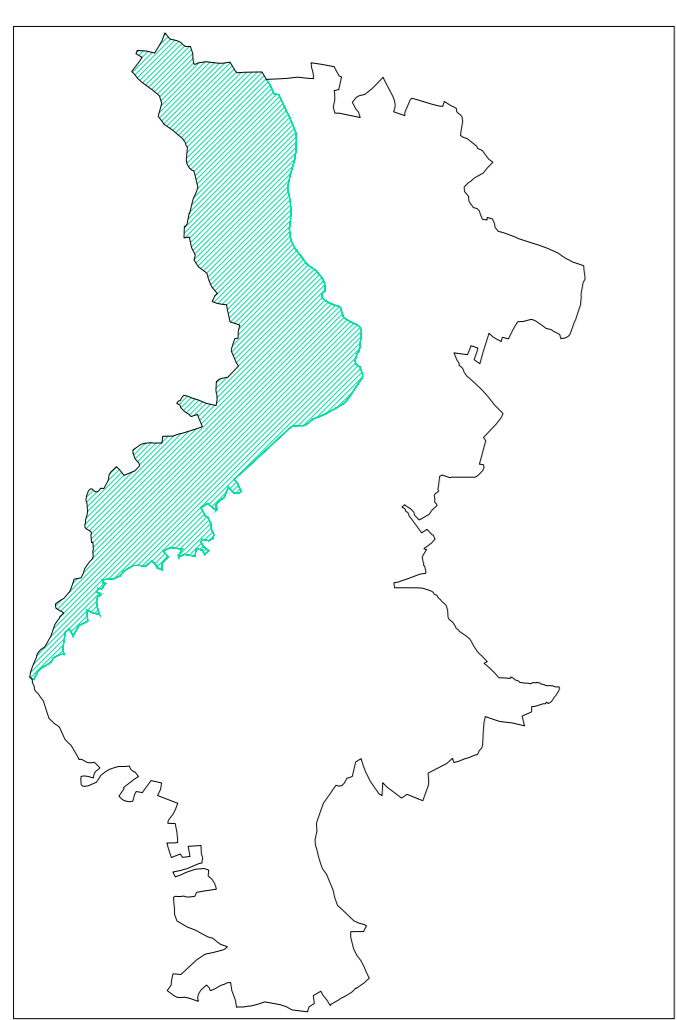
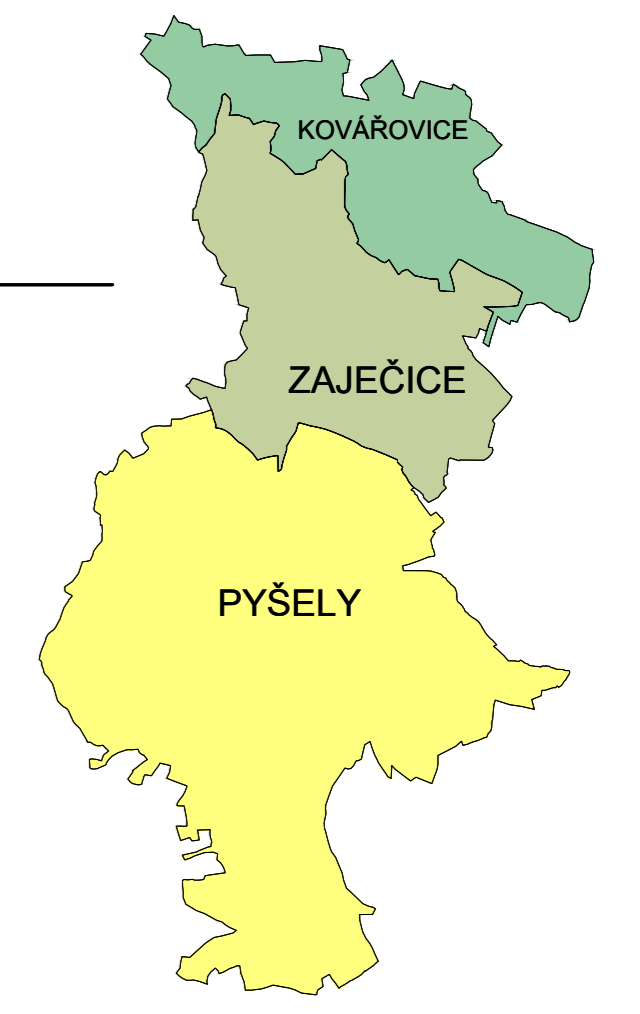


změna č. 1 ÚP Pyšely

koordinační výkres



PRÍRODNÍ PARK VLEKOPOPOVICKO 1:50 000

LEGENDA

STAV	NÁVRH
TECHNICKÁ INFRASTRUKTURA	
[Symbol]	TRAFOSTANICE
[Symbol]	ELEKTRICKÉ VEDENÍ ZVN
[Symbol]	VN ELEKTRICKÉ VEDENÍ 22 kV (NADZEMNÍ)
[Symbol]	VN ELEKTRICKÉ VEDENÍ 22 kV (PODZEMNÍ)
[Symbol]	OCHRANNÉ PÁSMO VN ELEKTRO
[Symbol]	OCHRANNÉ PÁSMO NADZEMNÍ VN ELEKTRO
[Symbol]	OCHRANNÉ PÁSMO PODZEMNÍ VN ELEKTRO
[Symbol]	VTL PLYNOVODU NAD 40 BARU
[Symbol]	VTL PLYNOVODU
[Symbol]	TECHNOLOGICKÝ OBJEKT VTL PLYNOVODU
[Symbol]	BEZPEČNOSTNÍ PÁSMO OBJEKTU VTL PLYNOVODU
[Symbol]	OP VTL PLYNOVODU NAD 40 BARU
[Symbol]	BP VTL PLYNOVODU NAD 40 BARU
[Symbol]	STANICE KATODOVÉ OCHRANY
[Symbol]	OP STANICE KATODOVÉ OCHRANY
[Symbol]	OP DÁLKOVÉHO SÍDELOVACÍHO KABELU
[Symbol]	RADIORELEOVÁ TRASA
VODNÍ HOSPODÁŘSTVÍ	
[Symbol]	TECHNOLOGICKÝ OBJEKT ZÁSOBOVÁNÍ VODOU
[Symbol]	TECHNOLOGICKÝ OBJEKT ZÁSOBOVÁNÍ VODOU
[Symbol]	STUČKY (VODNÍ ZDROJE)
[Symbol]	VÝTLAČNÝ VODOVODNÍ ŘAD
[Symbol]	OCHRANNÉ PÁSMO VODNÍHO ZDROJE
[Symbol]	VODOVOD
[Symbol]	SPĚLŠKOVÁ KANALIZACE
[Symbol]	DEŠŤOVÁ KANALIZACE
[Symbol]	ŠTOLOVÝ PŘÍVADĚC ŽELIVKA
[Symbol]	I. OCHRANNÉ PÁSMO ŠTOLOVÉHO PŘÍVADĚCE ŽELIVKA
[Symbol]	II. OCHRANNÉ PÁSMO ŠTOLOVÉHO PŘÍVADĚCE ŽELIVKA
[Symbol]	OCHRANNÉ PÁSMO VODNÍHO ZDROJE
KULTURNÍ HODNOTY	
[Symbol]	NEMOVITÁ KULTURNÍ PAMÁTKA
[Symbol]	PAMÁTKY MÍSTNÍHO VÝZNAMU
[Symbol]	ÚZEMÍ S ARCHEOLOGICKÝMI NÁLEZY
[Symbol]	OCHRANNÉ PÁSMO HRŠŤOVYA

LEGENDA

územní systém ekologické stability

funkční	k založení	
[Symbol]	[Symbol]	nadregionální biokoridor
[Symbol]	[Symbol]	regionální biocentrum
[Symbol]	[Symbol]	regionální biokoridor
[Symbol]	[Symbol]	lokální biocentrum
[Symbol]	[Symbol]	lokální biokoridor

plochy s rozdílným způsobem využití (RZV)

stav	návrh	
[Symbol]	[Symbol]	bydlení hromadné
[Symbol]	[Symbol]	bydlení individuální
[Symbol]	[Symbol]	rekreace individuální
[Symbol]	[Symbol]	občanské vybavení veřejné
[Symbol]	[Symbol]	občanské vybavení - sport
[Symbol]	[Symbol]	občanské vybavení - hřbitovy
[Symbol]	[Symbol]	veřejná prostranství všeobecná
[Symbol]	[Symbol]	zeleň - parky a parkově upravené plochy
[Symbol]	[Symbol]	zeleň - zahrady a sady
[Symbol]	[Symbol]	zeleň sídelní ostatní
[Symbol]	[Symbol]	zeleň krajinná
[Symbol]	[Symbol]	smíšené obytné venkovské
[Symbol]	[Symbol]	smíšené obytné městské
[Symbol]	[Symbol]	smíšené obytné centrální
[Symbol]	[Symbol]	doprava silniční
[Symbol]	[Symbol]	doprava jiná
[Symbol]	[Symbol]	technická infrastruktura všeobecná
[Symbol]	[Symbol]	výroba drobná a služby
[Symbol]	[Symbol]	výroba zemědělská a lesnická
[Symbol]	[Symbol]	vodní plochy a toky
[Symbol]	[Symbol]	zemědělské - pole
[Symbol]	[Symbol]	zemědělské - trvalé travní porosty
[Symbol]	[Symbol]	zemědělské jiné
[Symbol]	[Symbol]	plochy lesní všeobecné

aktualizace veřejné infrastruktury

stav	návrh	změna č.1	
[Symbol]	[Symbol]	[Symbol]	studny (vodní zdroje)
[Symbol]	[Symbol]	[Symbol]	výtláčný vodovodní řad 1 - Lično
[Symbol]	[Symbol]	[Symbol]	2 - Pyšely - Borová Lhota
[Symbol]	[Symbol]	[Symbol]	3 - Nespeky - Zebrov
[Symbol]	[Symbol]	[Symbol]	výtláčný vodovodní řad Želivka
[Symbol]	[Symbol]	[Symbol]	výtláčný řad splaškové kanalizace
[Symbol]	[Symbol]	[Symbol]	plochy pro energetiku
[Symbol]	[Symbol]	[Symbol]	plochy pro trafostanice
[Symbol]	[Symbol]	[Symbol]	plochy pro čištění odpadních vod
[Symbol]	[Symbol]	[Symbol]	plochy pro čerpací stanice splašk. kanalizace
[Symbol]	[Symbol]	[Symbol]	plochy pro vodní hospodářství
[Symbol]	[Symbol]	[Symbol]	plochy pro dopravní stavby

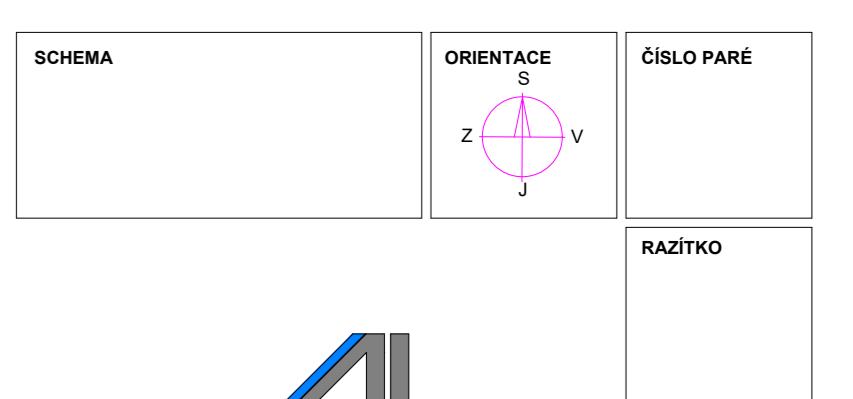
LEGENDA

STAV	NÁVRH
DOPRAVNÍ INFRASTRUKTURA	
[Symbol]	SILNICE I. TŘÍDY
[Symbol]	SILNICE III. TŘÍDY
[Symbol]	OCHRANNÉ PÁSMO SILNICE III. TŘÍDY
[Symbol]	ZNAČENÁ TURISTICKÁ TRASA
[Symbol]	NAUČNÁ STEZKA
[Symbol]	CYKLOSTEZKA
ORCHRAVA PŘÍRODY A KRAJINY	
[Symbol]	VZDÁLENOST 50 M OD OKRAJE LESA
[Symbol]	VÝZNAMNÝ KRAJINNÝ PRŮVĚK REGISTROVANÝ
[Symbol]	PAMÁTNÝ STROM
[Symbol]	PŘÍRODNÍ PARK VLEKOPOPOVICKO
[Symbol]	LOŽIŠKO NEROSTNÝCH SUROVIN
[Symbol]	CHRÁNĚNÉ LOŽIŠKOVÉ ÚZEMÍ

POZNÁMKA:
Celé správní území obce je situováno v ochranném pásmu radiačního záření Ministerstva obrany.
Celé správní území obce je zájmovým územím Ministerstva obrany z hlediska povolení vyjmenovaných druhů staveb.

LEGENDA

stav	návrh	změna č.1	
[Symbol]	[Symbol]	[Symbol]	hranice řešeného území
[Symbol]	[Symbol]	[Symbol]	hranice zastavěného území k 29.11.2023
[Symbol]	[Symbol]	[Symbol]	hranice katastru
[Symbol]	[Symbol]	[Symbol]	hranice zastavitelných ploch
[Symbol]	[Symbol]	[Symbol]	nové zastavitelné plochy dle Z1
[Symbol]	[Symbol]	[Symbol]	změna velikosti a tvaru zastavitelných ploch
[Symbol]	[Symbol]	[Symbol]	hranice ploch přestavby
[Symbol]	[Symbol]	[Symbol]	hranice ploch změn v krajíně
[Symbol]	[Symbol]	[Symbol]	koridor nad plochami RZV z nadřazené dokumentace



ING. ARCH. LADISLAV VOJTEK ARCHITECTONICKÝ ATELIER PRAHA 4, MĚLNICKÁ 3234

NÁZEV ZAKAZKY: ZMĚNA Č. 1 ÚZEMNÍHO PLÁNU PYŠELY

MÍSTO ZAKAZKY: PYŠELY, STŘEDOSKÝSKÝ KRAJ

POŘIZOVATEL: MĚSTSKÝ ÚŘAD PYŠELY

JAK.Č.: 239/2024

STAVBA: NÁVRH KOORDINAČNÍHO VÝKRESU

MĚRÍTKO: 1:5 000

NAZEV VÝKRESU: ČÍSLO VÝKRESU: 2a

KOORDINAČNÍ VÝKRES