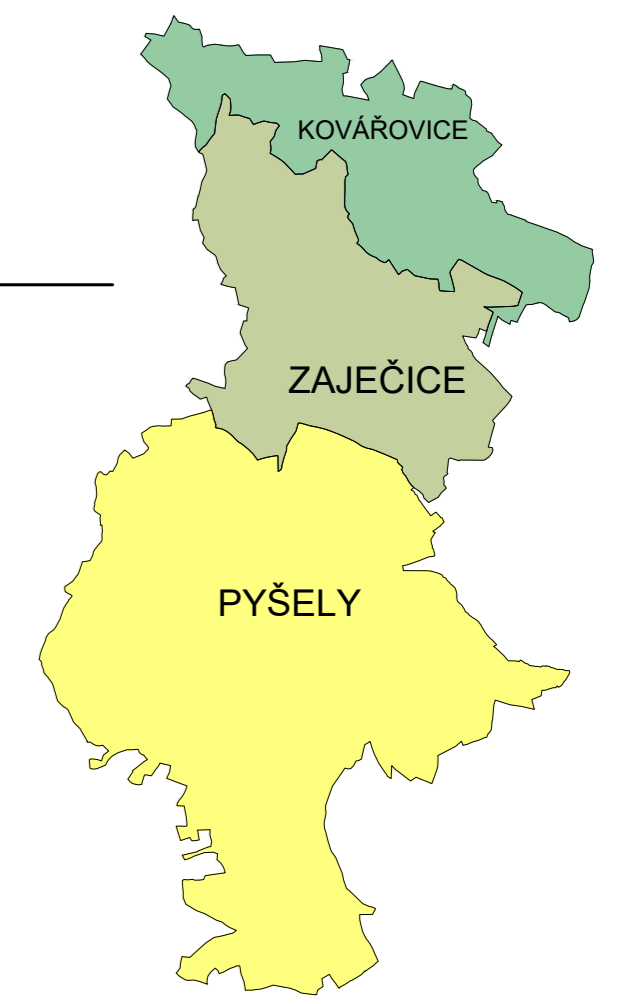
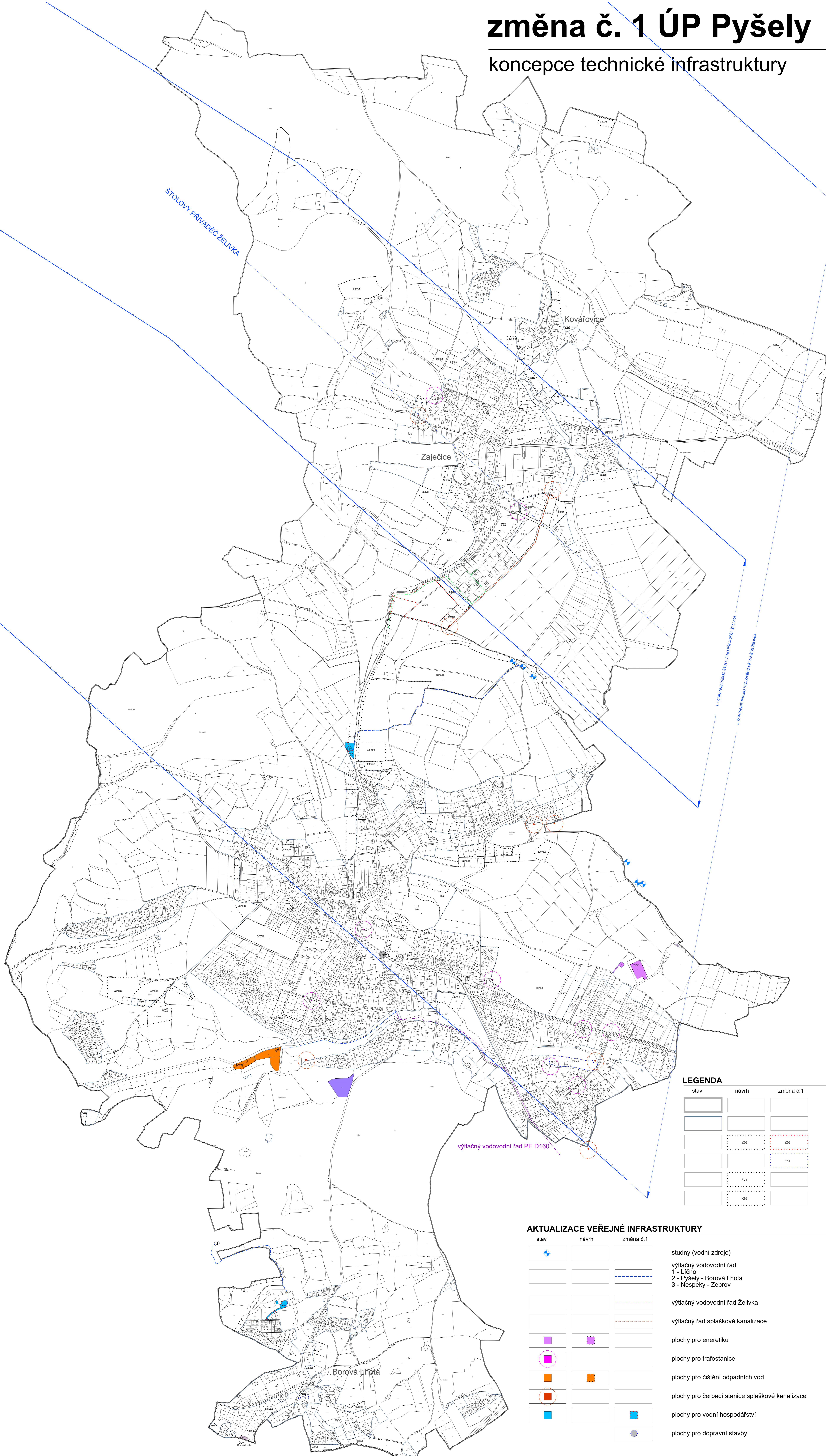


změna č. 1 ÚP Pyšely

konceptce technické infrastruktury



STOLOVÝ PŘÍVADEČ ŽELIVKA

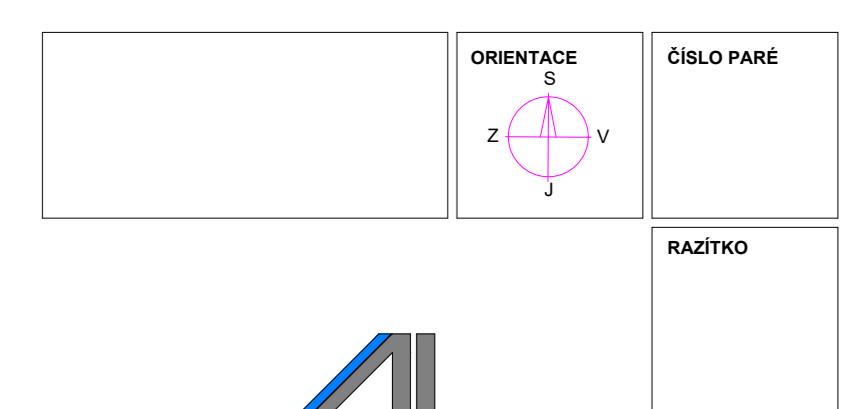


LEGENDA

stav	návrh	změna č. 1	
			hranice řešeného území
			hranice zastavěného území k 29.11.2023
			hranice zastavitelných ploch
			změna velikosti a tvaru zastavitelných ploch
			hranice ploch přestavby
			hranice ploch změn v krajině

AKTUALIZACE VEŘEJNÉ INFRASTRUKTURY

stav	návrh	změna č. 1	
			studny (vodní zdroje)
			výtláčný vodovodní řad 1 - Lično 2 - Pyšely - Borová Lhota 3 - Nespeky - Žebrov
			výtláčný vodovodní řad Želivka
			výtláčný řad splaškové kanalizace
			plochy pro energetiku
			plochy pro trafostanice
			plochy pro čištění odpadních vod
			plochy pro čerpací stanice splaškové kanalizace
			plochy pro vodní hospodářství
			plochy pro dopravní stavby



ING. ARCH. LADISLAV VOJTEK
ARCHITECTONICKÝ ATELIER
PRAHA 4, MLADENOVÁ 324
NÁZEV ZAKÁZKY: ZMĚNA Č. 1 ÚZEMNÍHO PLÁNU PÝŠELY
MĚSTO ZAKÁZKY: PÝŠELY, STŘEDOCESKÝ KRAJ
POŘIZOVATEL: MĚSTSKÝ ÚŘAD PÝŠELY
ZÁK. Č.: 230/2019
ST. ČÍS.: 150/2019
MĚŘÍTKO: 1 : 5000
NÁZEV VÝKRESU: HLAVNÍ VÝKRES
ČÍSLO VÝKRESU: 1b.2
KONCEPT TECHNICKÉ INFRASTRUKTURY
ZMĚNY Č. 1 ÚP